

PODÉLNÝ PROFIL - SO 105 SLAVOŠOV M 1 : 1 000 / 100

DRUH POVRCHU ÚZEMÍ:
KATASTRÁLNÍ ÚZEMÍ:
OKRES:
KRAJ:

KUTNÁ HORA
STŘEDOČESKÝ

OSTATNÍ PLOCHY
SLAVOŠOV U ZRUČE NAD SÁZAVOU

SO 104
2. ETAPA

SO 105
SLAVOŠOV
PRŮTAH - 2. ETAPA

SO 105
SLAVOŠOV
PRŮTAH - 2. ETAPA

3. ÚSEK
1. ETAPA

PŘIPOJENÍ
SJEZDŮ
ZLEVA ZPRAVA

PŘIPOJENÍ
SJEZDŮ S
PROPUSTKEM
ZLEVA ZPRAVA

NOVÉ ULIČNÍ
VPUSTI
ZLEVA ZPRAVA

KŘÍŽOVATKY SILNIC
A MÍSTNÍCH KOM.
S ODBOČENÍM
ZLEVA OBOUSTRANNĚ ZPRAVA

STÁVAJÍCÍ
ULIČNÍ VPUSTI
ZLEVA ZPRAVA

DNO PŘÍKOPU (RIGOLU)
VPRAVO
VLEVO
OBOUSTRANNĚ

DNO TRATIVODU
VPRAVO
VLEVO
OBOUSTRANNĚ

Kutná Hora

SKLONOVÉ POMĚRY:

NIVELETA:
TERÉN:

KLOPENÍ:

PŘÍČNÉ REZY:

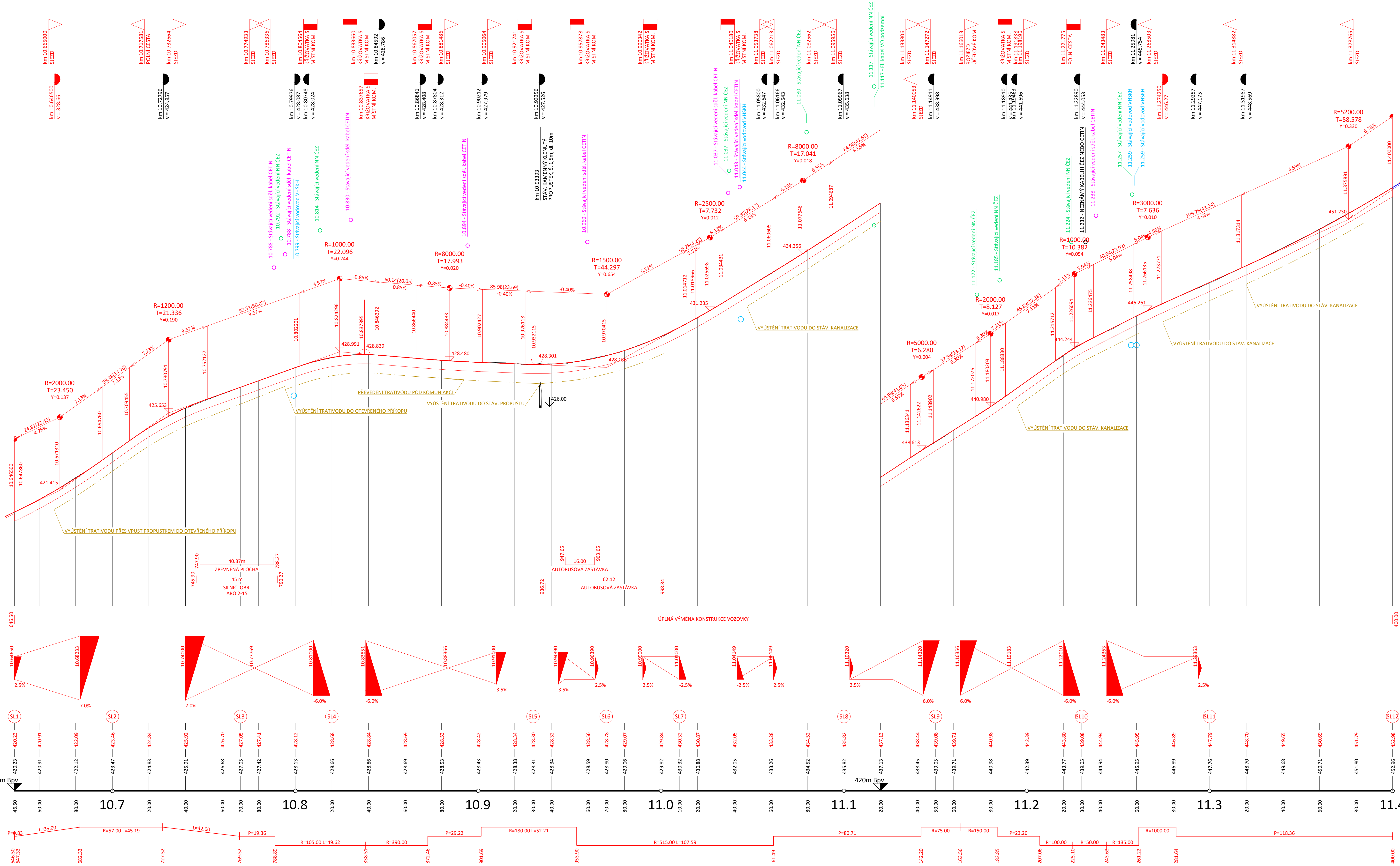
KÓTY NIVELETY:

KÓTY TERÉNU:



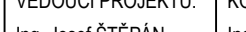

SROVNÁVACÍ ROVINA:

STANIČNÍ:

SMĚROVÉ POMĚRY:



Souřadnicový systém: S-JTSK, Výškový systém: Bvp

ZHOTOVITEL:						ATELIÉR PROJEKTOVÁNÍ INŽENÝRSKÝCH STAVEB s.r.o.			
AKCE:						OHRADNÍ 24B 140 00 PRAHA 4 IČ: 61853267			
II/126 - Propojení D1 se sil. II/2 akt. PD 2. ETAPA									
INVESTOR:		HL. INŽ. PROJEKTU: Ing. Viktor NEJEJLÝ		VEDOUČÍ PROJEKTU: Ing. Josef ŠTĚPÁN		KONTROLOVAL: Ing. Karel NEJEJLÝ		tel.: 241 481 215 e-mail: karel.krizek@apis-ero.eu www: www.apis-ero.eu	
 STŘEDOČESKÝ KRAJ Zbraslav 11 150 21 Praha 5								ZAK. ČÍSLO: 3173/08	
		ZODPOVĚDNÝ POKJENT: Ing. Karel KRÍŽEK		VYPRACOVAL: Ing. Karel KRÍŽEK					
									
KRAJ: STŘEDOČESKÝ		OKRES: BENEŠOV, KUTNÁ HORA		FORMÁTU A4: 110		DATUM: ZÁŘÍ 2020			
ČÍSLO OBJEKTU: 105 D.1.1.5		NAZEV PŘÍLOHY: PODÉLNÝ PROFIL SLAVOŠOV		ST. PROJ.: PDPDS		MĚŘÍTKO: 1:1000 1:100		PŘÍLOHA: 3	